

	Gmina Wiślica, ul. Okopowa 8, 28-160 Wiślica Tel. 41/3690900, fax 41/3690901
--	--

<u>Nazwa zadania:</u>	Projekt Stałej Organizacji Ruchu
-----------------------	---

<u>Lokalizacja zadania:</u>	<u>ul. Podgrodzie, ul. Kilińskiego</u>
<u>Kilometraż:</u>	Od km 0+000 do km 0+224 oraz od km 0+151 do km 0+256
<u>Długość odcinka:</u>	0,329 km

<u>Sporządził</u>	KRZYSZTOF TUJAK Kąty Nowe 25, 28-130 Stopnica tel. 041 377 91 55 upr. nr KL-27/92
-------------------	---

<u>Data:</u>	kwiecień 2018
--------------	---------------

Projekt stałej organizacji ruchu:

ul. Podgrodzie, ul. Kilińskiego km 0+000 ÷ 0+224, 0+151 ÷ 0+256

Uzgodnienia:

Adnotacje o zatwierdzeniu:

Projekt stałej organizacji ruchu

Nazwa zadania: Przebudowa ul. Podgrodzie km 0+000 ÷ 0+224 wraz z remontem odcinka ul. Kilińskiego.

I. Część opisowa

- Podstawa opracowania projektu
- Opis techniczny

KRZYSZTOF TUŁAK
Kąty Nowe 25, 28-130 Stopnica
tel. 047 377 91 55
upr. nr KL-27/92



OPIS TECHNICZNY

do projektu stałej organizacji ruchu ul. Podgradzie, ul. Kilińskiego 0+000 ÷ 0+224, 0+151 ÷ 0+256.

1. Podstawa opracowania.

- Zlecenie Inwestora: Gmina Wiślica, ul. Okopowa 8, 28-160 Wiślica.
- Inwentaryzacja i pomiary uzupełniające w terenie.

Przy opracowaniu projektu korzystano z następujących norm prawnych:

- ustawy z dnia 26.06.1997r.- Prawo o ruchu drogowym (tekst jednolity: D.U. z dnia 18.10.2012r.,poz.1137 ze zm.);
- rozporządzenia Ministrów Infrastruktury oraz Spraw Wewnętrznych i Administracji z 31 lipca 2002r. W sprawie znaków i sygnałów drogowych (Dz. U. Nr 170 12.10.2002r. Poz. 1393),
- rozporządzenia Ministrów Infrastruktury z dnia 23 września 2003r., w sprawie szczegółowych warunków zarządzania ruchem na drogach oraz wykonania nadzoru nad tym zarządzeniem (Dz. U. Nr 170 z 2003r., poz. 1729 ze zm.).
- rozporządzenia Ministrów Infrastruktury z dnia 3 lipca 2003 w sprawie szczegółowych warunków technicznych dla znaków i sygnałów drogowych oraz urządzeń bezpieczeństwa ruchu drogowego i warunków ich umieszczenia na drogach (D.U. z 2003r. Nr 220, poz. 2181 z 2003r. ze zm.)

2. Przedmiot opracowania

Przedmiotem opracowania jest projekt stałej organizacji ruchu oznakowania na projektowanym do przebudowy odcinku ul. Podgradzie km 0+000 ÷ 0+224, oraz remontu ul. Kilińskiego km 0+151 ÷ 0+256.

3. Zawartość projektu

2.1 Część opisowa:

- Opis techniczny,
- Zestawienie znaków.

· II. Część graficzną:

- Plan orientacyjny (skala 1: 10 000)
- Plan sytuacyjny oznakowania

3. Lokalizacja przedmiotu opracowania

Ulice Podgradzie oraz Kilińskiego znajdują się w mieście Wiślica, powiecie buskim, województwie świętokrzyskim.

4. Parametry techniczne i eksploatacyjne

Ulica Podgrodzie jest drogą jednojezdniową, dwupasową, dwukierunkową, ogólnodostępną. Na przedmiotowym odcinku posiada nawierzchnię bitumiczną z masy mineralno-asfaltowej o szerokości 5.5m. Ulica przebiega przez województwo świętokrzyskie, powiat Buski na terenie gminy Wiślica. Na odcinku opracowania zaprojektowano chodniki szer. 2.0m, małe rondo, oraz wyspy kanalizujące ruch. Ulica Kilińskiego - jezdnia bitumiczna szer. 5.5m, chodnik szer. 1.5m.

5. Oznakowanie i uwagi końcowe

Opracowanie nie zmienia dotychczasowego charakteru ulic. Odcinek drogi posiada oznakowanie. Wprowadzone oznakowanie ma jedynie za zadanie uporządkować już istniejące oznakowanie pionowe i poziome celem zwiększenia bezpieczeństwa uczestników ruchu i innych osób znajdujących się na drodze oraz usprawnienia ruchu pojazdów i ułatwienia korzystania z drogi. Do obowiązującego istniejącego oznakowania na przebudowanym odcinku drogi wprowadza się zmiany. Ogólnie zakłada się oznakowanie znakami o wielkości średniej. Lico znaków wykonane z folii odblaskowej II generacji, lica znaków A-7, winny posiadać folię II generacji. Lica znaków winny spełniać wymagania fotometryczne i kolorymetryczne w zakresie odblaskowości i barwy. Wysokość umieszczania dolnej krawędzi tarcz znaków na wys. 2,00m od pobocza i od niwelety podłoża, i 2,20 od niwelety chodnika a słupki min 1,00m od krawędzi jezdni. Słupki ocynkowane Ø 60mm.

Znaki winny być ustawione zgodnie z zasadami określonymi w Rozporządzeniu Ministrów Infrastruktury z dnia 3 lipca 2003 w sprawie szczegółowych warunków technicznych dla znaków i sygnałów drogowych oraz urządzeń bezpieczeństwa ruchu drogowego i warunków ich umieszczenia na drogach (D.U. z 2003r. Nr 220, poz. 2181 z 2003r.) oraz wykazami znaków do ustawienia - Tabela 1(odcinek 1) , Tabela 1(odcinek 2).

Termin wprowadzenia ewentualnych zmian w organizacji ruchu do końca 2018r.

KRZYSZTOF TUŁAK
Kąty Nowe 25, 28-130 Stopnica
tel. 041 377 91 55
upr. nr KL-27/92

Projekt stałej organizacji ruchu

Nazwa zadania: Przebudowa ul. Podgrodzie km 0+000 ÷ 0+224 wraz z remontem odcinka ul. Kilińskiego.

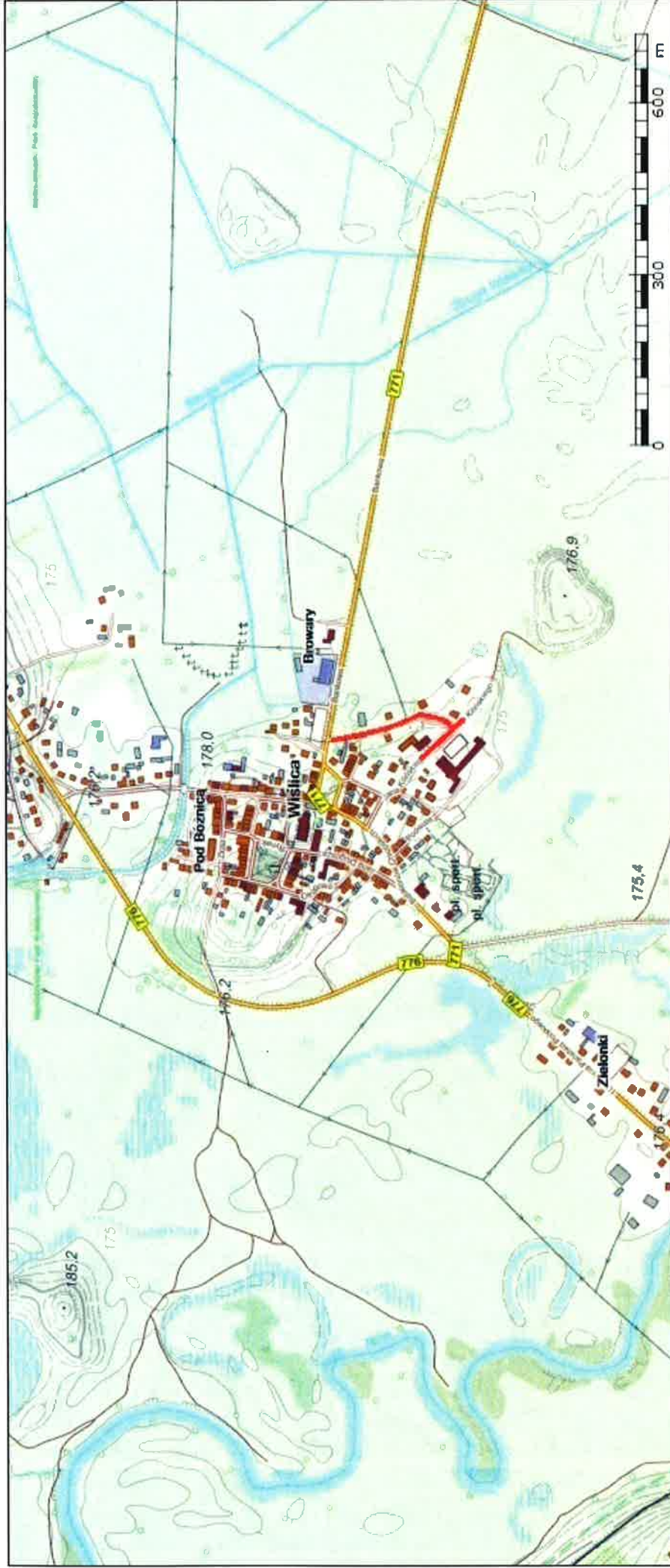
II. Część graficzna

1. Orientacja
2. Plan sytuacyjny oznakowania
3. Zestawienie znaków



ORIENTACJA

skala 1:10000



 Odcinki objęte projektem

KRZYSZTOF TULAK
Kąty Nowe-25, 28-130 Stronnica
tel. 043 373 81 86
upr. nr KL-271/92



LEGENDA

- Jeźdnia - ul. Kilińskiego oraz ul. Podgrodzie
- Chodnik - ul. Kilińskiego oraz ul. Podgrodzie
- Oznakowanie poziome
- Rondo

Inwestor: Gmina Władca ul. Okopowa 8 28-160 Władca	Przebudowa ul. Podgrodzie km 0+000 + 0+224 wraz z remontem ul. Kilińskiego.		Branża drogowa	
	Skala 1 : 500		Nr rysunku	2
Opracował mgr Krzysztof Tulek	Imię i nazwisko	Nr uprawnień	Data	Podpis
	KL - 27/92		Kwiecień 2018	
Nazwa rysunku		Plan zagospodarowania terenu		

Zestawienie znaków pionowych

km 0+000 ÷ 0+224






km 0+151 ÷ 0+256

A-7		5 szt.
B-2		1 szt.
B-22		1 szt.
C-12		3 szt.
D-6		4 szt.

Zestawienie znaków poziomych

km 0+000 ÷ 0+224

km 0+151 ÷ 0+256

P-21		4 szt.
P-4		4 szt.
P-13		4 szt.
P-8a		6 szt.
P-10		2 szt.