

DOKUMENTACJA PROJEKTOWA

1. Nazwa nadana zamówieniu przez zamawiającego:

Utwardzenie placu postojowego przy drodze dojazdowej do cmentarza parafialnego w m. Gorysławice dz. Nr 406/2, 411/5

2. Adres obiektu budowlanego:

Działki Nr 406/2,411/5; obręb Gorysławice

Jednostka ewidencyjna – Wiślica

3. Nazwy i kody : 45 000 000 – 7 Roboty budowlane

a) grup robót – 45 200 000 – 9

b) klas robót – 45 230 000 – 8

c) kategorii robót – 45 230 000 – 9

4. Nazwa i adres zamawiającego:

Gmina Wiślica, ul. Okopowa 8, 28-160 Wiślica

Opracował:


Edward Burgiel
28-100 Busko Zdrój, os. Sikorskiego 7/39
N: upr. Kl. - 324/97

Grudzień 2019

CZEŚĆ

OPIŚOWA

OPIS TECHNICZNY

Utwardzenie placu postojowego przy drodze dojazdowej do cmentarza parafialnego w m. Gorysławice dz. Nr 406/2, 411/5

1. Podstawa opracowania:

- kopia mapy ewidencyjnej;
- Pomiary,
- Ustalenia z Inwestorem,

Celem niniejszego opracowania jest określenie robót związanych z utwardzeniem placu postojowego przy drodze dojazdowej do cmentarza parafialnego w m. Gorysławice dz. Nr 406/2, 411/5

2. Stan istniejący:

Przebudowa placu postojowego zaznaczona jest na załączonej mapie. Przebudowie podlega istniejący plac postojowy. Plac utwardzony został kruszywem.

3. Stan projektowy:

Zaproponowano wykonanie następujących robót:

Utwardzenie placu postojowego:

- warstwa wyrównawcza,
- warstwa ścieralna,

4. Uwagi:

- całość robót należy wykonać zgodnie z obowiązującymi przepisami branżowymi i BHP,
- wszystkie użyte materiały powinny posiadać certyfikaty i aprobaty techniczne,
- roboty ziemne w bezpośredniej bliskości istniejących uzbrojenia wykonać ręcznie, pod nadzorem właścicieli sieci,
- całość robót będzie wykonywana w granicach placu postojowego.

Edward Burgiel
28-100 Pyska Żółta, ul. Sikorskiego 7/2
Nr upr. KL-324/91

CZEŚĆ
RYSUNKOWA

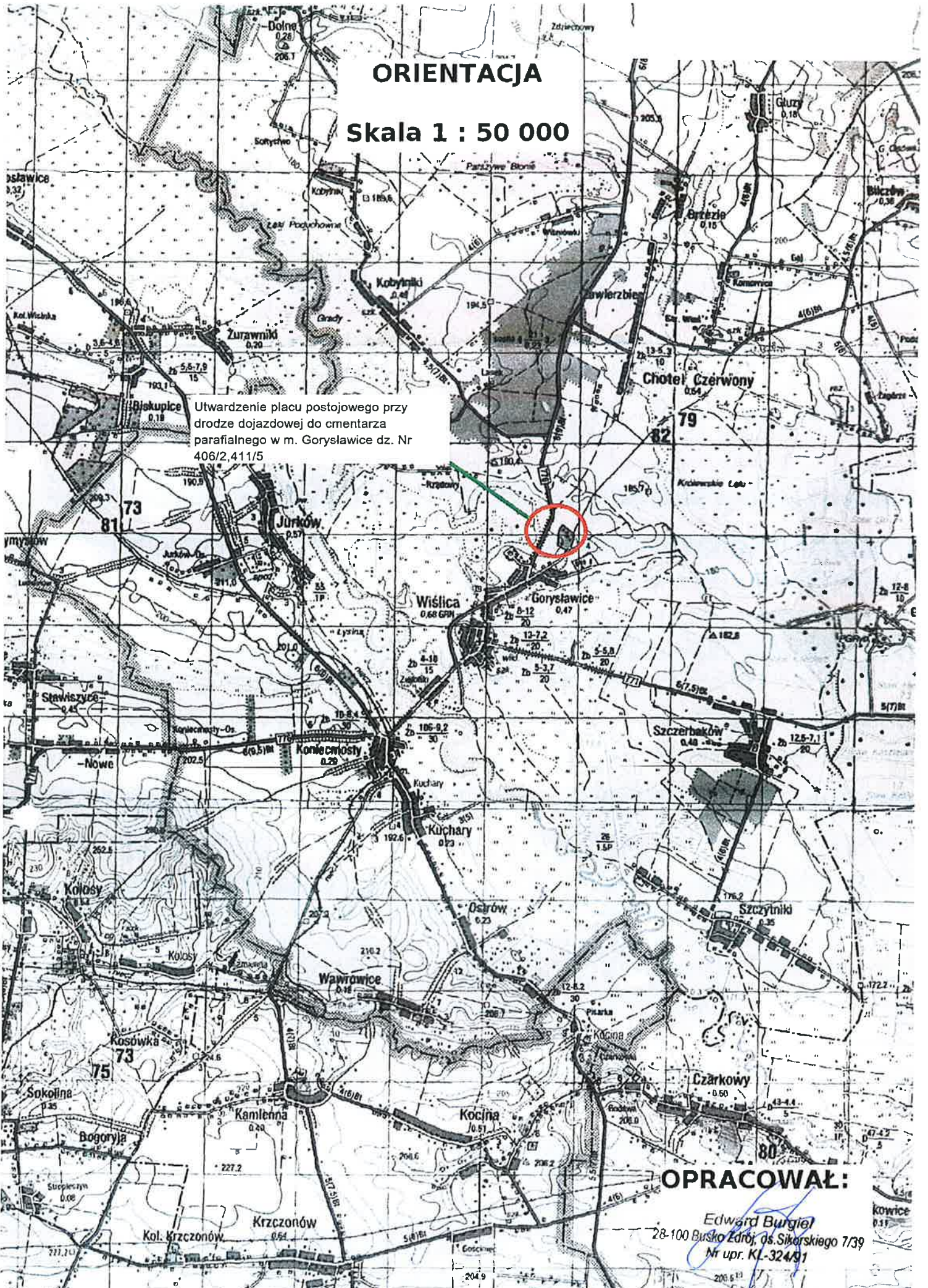
ORIENTACJA

Skala 1 : 50 000

Utwardzenie placu postojowego przy drodze dojazdowej do cmentarza parafialnego w m. Goryslawice dz. Nr 406/2,411/5

OPRACOWAŁ:

Edward Burgiel
28-100 Busko Zdrój, Os. Sikorskiego 7/39
Nr upr. KL-324/91





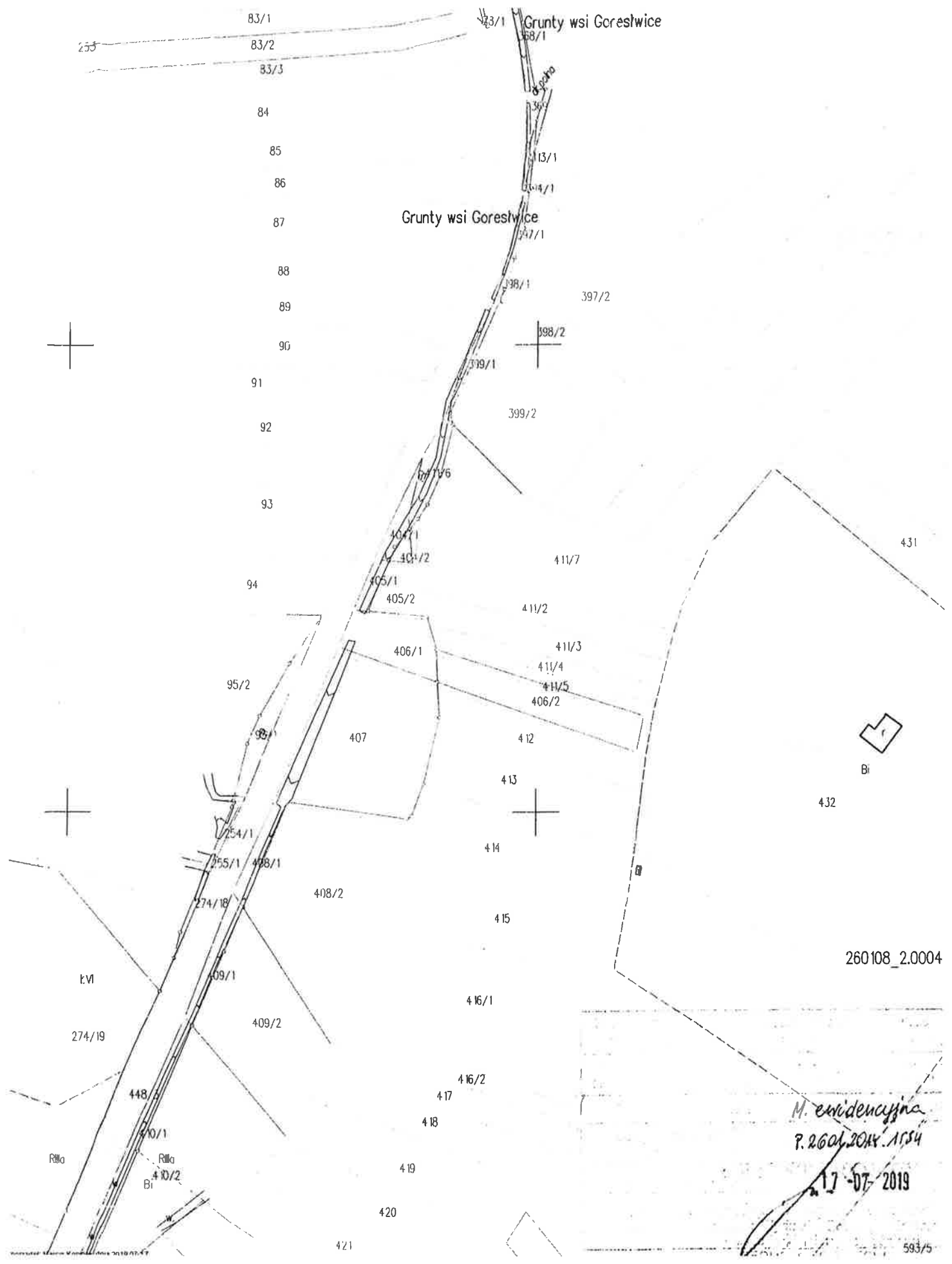
260108 2.0004

Inwestor:	Gmina Wiślica ul. Okopowa 8 28-160 Wiślica		Branża drogowa	
			Skala 1 : 2000	
Opracował <i>Edward Burgiel</i>	Utwardzenie placu postojowego przy drodze dojazdowej do cmentarza parafialnego w m. Gorzysławice dz. Nr 406/2, 411/5		Nr rysunku	1
	Imię i nazwisko	Nr uprawnień	Data	Podpis
Nazwa rysunku	Edward Burgiel	KL-324/91	Grudzień 2019	
Plan zagospodarowania terenu				

M. ewidencyjna
7.2604.2004.1154
17-07-2019

6.00 STARSZY

Województwo Świętokrzyskie
Powiat Buski
Gmina Wiślica
Obręb Gorzysławice

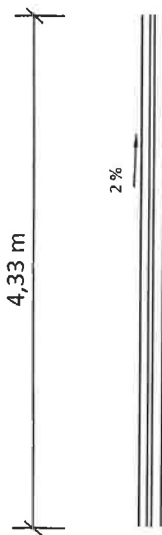


M. ewidencyjna
7.26.04.2014.1154
17-07-2019

260108_2.0004

593/5

PRZEKRÓJ NORMALNO-KONSTRUKCYJNY
PLAC POSTOJOWY



Warstwa ścieralna AC 11 S gr. 4cm dla KR1

Warstwa wyrównawcza AC 11 W
grubości 50kg/m²

Istniejąca nawierzchnia z kruszywa kamiennego

Inwestor: Gmina Wiślica ul. Okopowa 8 28-160 Wiślica	Utwardzenie placu postojowego przy drodze dojazdowej do cmentarza parafialnego w m. Goryslawice dz. Nr 406/2, 411/5		Branża drogowa	
	Imię i nazwisko Edward Burgiel	Nr uprawnień KL-324/91	Data Grudzień 2019	Podpis
Opracował			Nr rysunku 3	
Nazwa rysunku Przekrój normalno - konstrukcyjny				