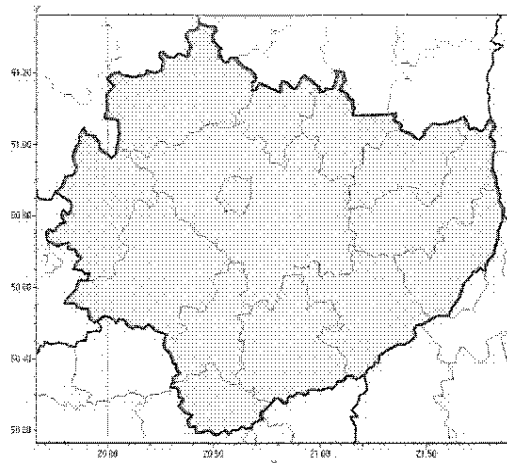




Instytut Meteorologii i Gospodarki Wodnej - Państwowy Instytut Badawczy
 Biuro Prognoz Meteorologicznych w Krakowie
 30-215 Kraków ul. Piotra Borowego 14
 tel: 12-6398150, fax: 12-4251973
 email: meteo.krakow@imgw.pl
 www: www.imgw.pl

Oblodzenie



**PROGNOZA NIEBEZPIECZNYCH ZJAWISK METEOROLOGICZNYCH
 NA PIERWSZĄ DOBĘ**

Obszar	Województwo świętokrzyskie
Ważność (cz. urz.)	od godz. 07:30 dnia 18.02.2021 (czwartek) do godz. 07:30 dnia 19.02.2021 (piątek)
Zjawisko/stopecień zagrożenia Kryteria	Oblodzenie/I (wszystkie powiaty) Spadek temperatury powietrza poniżej 0°C powodujący zamarzanie mokrych nawierzchni dróg i chodników.

STAROSTWO POWIATOWE
 Busko-Zdrój
 Wydział Spraw Obywatelskich
 Zarządzenia i Obrony Cywilnej

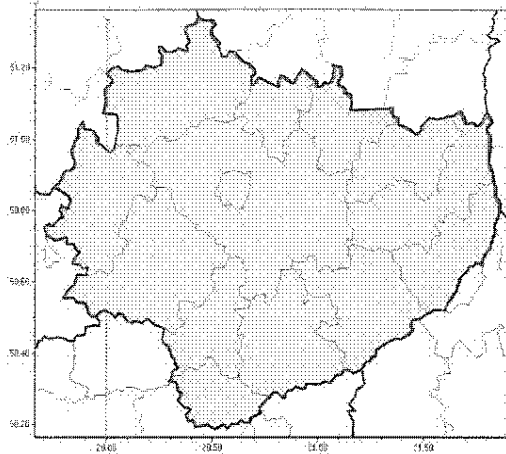
Proszę przekazać do:
 Gminy x7, PZD, PPSP, ZDR, ZekTed Enervg.,
 Pogot. Rat., Wojsko Polskie

INSPEKTOR
 K. K.
 mgr Paweł Kabat

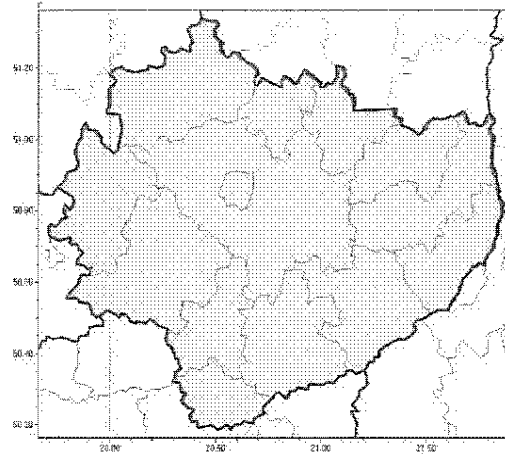


Instytut Meteorologii i Gospodarki Wodnej - Państwowy Instytut Badawczy
 Biuro Prognoz Meteorologicznych w Krakowie
 30-215 Kraków ul. Piotra Borowego 14
 tel: 12-6398150, fax: 12-4251973
 email: meteo.krakow@imgw.pl
 www: www.imgw.pl

Oblodzenie



Gęsta mgła



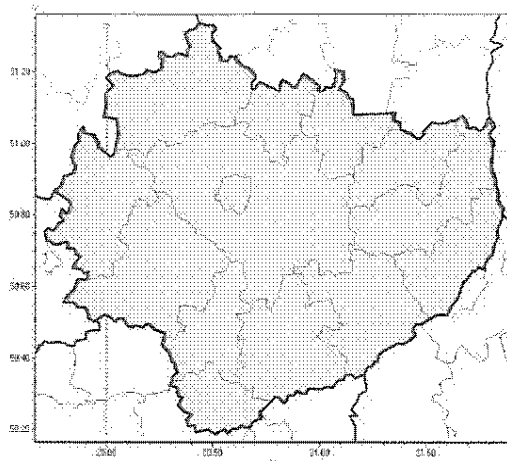
**PROGNOZA NIEBEZPIECZNYCH ZJAWISK METEOROLOGICZNYCH
 NA DRUGĄ DOBĘ**

Obszar	Województwo świętokrzyskie
Ważność (cz. urz.)	od godz. 07:30 dnia 19.02.2021 (piątek) do godz. 07:30 dnia 20.02.2021 (sobota)
Zjawisko/stopień zagrożenia Kryteria	<p>Oblodzenie/I (wszystkie powiaty) Spadek temperatury powietrza poniżej 0°C powodujący zamarzanie mokrych nawierzchni dróg i chodników.</p> <p>Gęsta mgła/I (wszystkie powiaty) Gęsta mgła ograniczająca widzialność poniżej 200 m i utrzymująca się przez przynajmniej 8 godzin.</p>



Instytut Meteorologii i Gospodarki Wodnej - Państwowy Instytut Badawczy
Biuro Prognoz Meteorologicznych w Krakowie
 30-215 Kraków ul. Piotra Borowego 14
 tel: 12-6398150, fax: 12-4251973
 email: meteo.krakow@imgw.pl
 www: www.imgw.pl

Gęsta mgła



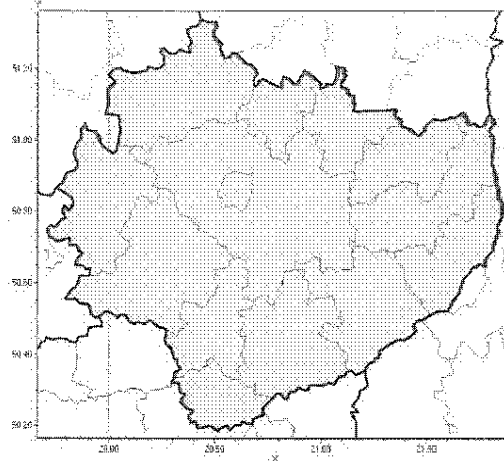
**PROGNOZA NIEBEZPIECZNYCH ZJAWISK METEOROLOGICZNYCH
 NA TRZECIĄ DOBĘ**

Obszar	Województwo świętokrzyskie
Ważność (cz. urz.)	od godz. 07:30 dnia 20.02.2021 (sobota) do godz. 07:30 dnia 21.02.2021 (niedziela)
Zjawisko/stopień zagrożenia	Gęsta mgła/I (wszystkie powiaty)
Kryteria	Gęsta mgła ograniczająca widzialność poniżej 200 m i utrzymująca się przez przynajmniej 8 godzin.



Instytut Meteorologii i Gospodarki Wodnej - Państwowy Instytut Badawczy
Biuro Prognoz Meteorologicznych w Krakowie
 30-215 Kraków ul. Piotra Borowego 14
 tel: 12-6398150, fax: 12-4251973
 email: meteo.krakow@imgw.pl
 www: www.imgw.pl

Roztopy:



**PROGNOZA NIEBEZPIECZNYCH ZJAWISK METEOROLOGICZNYCH
 NA CZWARTĄ DOBĘ**

Obszar	Województwo świętokrzyskie
Ważność (cz. urz.)	od godz. 07:30 dnia 21.02.2021 (niedziela) do godz. 07:30 dnia 22.02.2021 (poniedziałek)
Zjawisko/stopień zagrożenia Kryteria	Roztopy/1 (wszystkie powiaty) Szybkie topnienie pokrywy śnieżnej spowodowane wzrostem temperatury powietrza powyżej 0°C, trwającym przez co najmniej 2 doby, przy możliwym występowaniu opadów deszczu do 10 mm/24 h.

Dyżurny synoptyk IMGW-PIB	Grzegorz Mikutel
Godzina i data wydania	godz. 14:25 dnia 17.02.2021
Uwagi	Prognoza niebezpiecznych zjawisk meteorologicznych jest informacją orientacyjną. Wydawanie depeszy OSTRZEŻENIE unieważnia i anuluje wszystkie informacje dotyczące tego samego okresu i zjawiska zawarte w prognozie. Sprawdź aktualne ostrzeżenia oraz tekstową prognozę synoptyczną.
<p>Opracowanie niniejsze i jego format, jako przedmiot prawa autorskiego podlega ochronie prawnej, zgodnie z przepisami ustawy z dnia 4 lutego 1994r o prawie autorskim i prawach pokrewnych (dz. U. z 2006 r. Nr 90, poz. 631 z późn. zm.). Wszelkie dalsze udostępnianie, rozpowszechnianie (przedruk, kopiowanie, wiadomość sms) jest dozwolone wyłącznie w formie dosłownej z bezwzględnyim wskazaniem źródła informacji tj. IMGW-PIB.</p>	