

DOKUMENTACJA PROJEKTOWA

1. Nazwa nadana zamówieniu przez zamawiającego:

Przebudowa drogi wewnętrznej w m. Szczytniki dz. 743/16.

2. Adres obiektu budowlanego:

Działka Nr 743/16; obręb Szczytniki

Jednostka ewidencyjna – Wiślica

3. Nazwa i kody: 45 000 000 – 7 Roboty budowlane

a) grup robót - 45 200 000 – 9

b) klas robót - 45 230 000 – 8

c) kategorii robót - 45 233 000 – 9

4. Nazwa i adres zamawiającego:

Gmina Wiślica; ul. Okopowa 8, 28-160 Wiślica

Opracował:

KRZYSZTOF WUŁAK
Kąty Nowe 25, 28-130 Stopnica
tel. 041 377 01 55
upr. nr KL-27/92

Lipiec 2019

SPIS TREŚCI

I. Dokumenty formalno – prawne.

- Klauzula – oświadczenie kompletności projektu dokumentacji technicznej;
- Uprawnienia budowlane;
- Zaświadczenia z Izby Inżynierów.

II. Część opisowa.

- Orientacja;
- Opis techniczny;

III. Część rysunkowa.

- Mapa geodezyjna;
- Plan zagospodarowania terenu;
- Przekrój normalno – konstrukcyjny;

Opracował:


KRZYSZTOF TUŁAK
Kąty Nowe 25, 28-130 Stopnica
tel. 041 377 91 55
upr. nr KL-27/92

DOKUMENTY

FORMALNO-PRAWNE

Krzysztof Tułak
Kąty Nowe 25
28-130 Stopnica

Stopnica lipiec 2019

OŚWIADCZENIE

Oświadczam, że Dokumentacja Projektowa pod nazwą: „Przebudowa drogi wewnętrznej w m. Szczytniki dz. 743/16.” została sporządzona zgodnie z obowiązującymi przepisami prawa, normami oraz zasadami wiedzy technicznej.

Jest kompletna z punktu widzenia celu, któremu ma służyć.

KRZYSZTOF TUŁAK
Kąty Nowe 25, 28-130 Stopnica
tel. 041 877 91 55
upr. nr KL-27/92

Kielce, 1992 - 02 - 12

Nr ewid. Kl-27/92

STWIERDZENIE PRZYGOTOWANIA ZAWODOWEGO

do pełnienia samodzielnych funkcji technicznych w budownictwie.

Na podstawie § 5 ust. 1 pkt 2 i ust. 2; § 7, § 13 ust. 1 pkt 3 lit. b rozporządzenia Ministra Gospodarki Terenowej i Ochrony Środowiska z dnia 20 lutego 1975 r. w sprawie samodzielnych funkcji technicznych w budownictwie /Dz.U.Nr 8, poz. 46 - z późniejszymi zmianami/ stwierdza się, że

PAN TUŁAK KRZYSZTOF
TECHNIK DROGOWY

urodzony 30 października 1955 r. w Stopnicy
posiada przygotowanie zawodowe, upoważniające do wykonywania samodzielnej funkcji kierownika budowy i robót w specjalności konstrukcyjno-inżynierskiej w zakresie dróg

PAN TUŁAK KRZYSZTOF jest upoważniony do:
kierowania, nadzorowania i kontrolowania budowy i robót, kierowania i kontrolowania wytwarzania konstrukcyjnych elementów budowlanych oraz oceniania i badania stanu technicznego w zakresie budowli dróg i nawierzchni lotniskowych oraz typowych mostów i przepustów - o powszechnie znanych rozwiązaniach konstrukcyjnych.


Otrzymuje:

Pan Krzysztof Tułak
zam. Kąty Nowe 52
28-130 Stopnica

wl.



Z up. Wojewody
mgr inż. Andrzej Jędrzejko
I-czo Dyrektora Urzędu
Główny Inspektor Wojewódzki



ŚWIĘTOKRZYSKA
OKRĘGOWA
I Z B A
INŻYNIERÓW
BUDOWNICTWA

STAROSTWO POWIATOWE
w Busku-Zdroju

Wydział Architektury i Budownictwa

Kielce, dn. 13 grudzień 2018

Zaświadczenie

*Pan(i) **Tulak Krzysztof***

miejsce zamieszkania :

Kąty Nowe 25

28-130 Stopnica

jest członkiem Świętokrzyskiej Okręgowej Izby Inżynierów Budownictwa

*o numerze ewidencyjnym : **SWK/BD/0938/01***

i posiada wymagane ubezpieczenie od odpowiedzialności cywilnej.

*Niniejsze zaświadczenie jest ważne od dnia **01-01-2019** do **31-12-2019***

Z up. Przewodniczącego ŚOIIB

*mgr inż. **Wiesława Sobańska***
DYREKTOR BIURA

Świętokrzyska Okręgowa Izba Inżynierów Budownictwa
25-304 Kielce, ul. Leonarda 18: tel. 41 344 94 13, tel. kom. 694 912 692, fax 41 344 63 82

www.swk.piib.org.pl, e-mail: swk@piib.org.pl

Bank Pekao S.A. | O/Kielce, nr rach. 98 124013721111000012505214

Godziny pracy biura: poniedziałek, wtorek, czwartek, piątek - od 10:00 do 16:00, środa - nieczynne

Godziny pracy czytelní: wtorek - od 10:00 do 16:00

CZEŚĆ
OPISOWA

ORIENTACJA

Skala 1 : 50 000

STAROSTWO POWIATOWE
w Busku-Zdroju
Wydział Architektury i Budownictwa

Przebudowa drogi
wewnętrznej

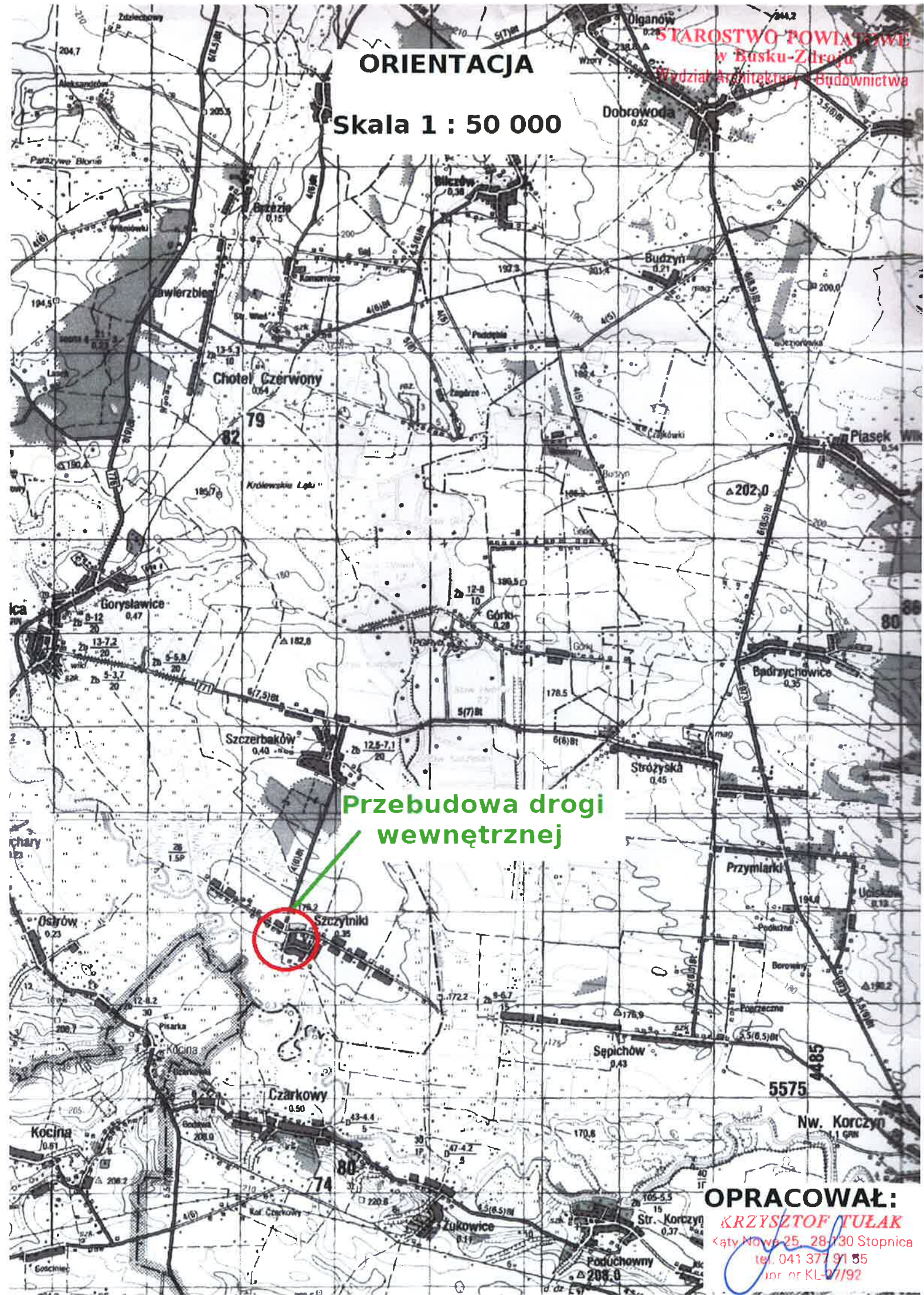
OPRACOWAŁ:

KRZYSZTOF TULAK

Kąty Nowe 25, 28-130 Stopnica

tel. 041 377 91 55

inr nr KL/1/92



OPIS TECHNICZNY

Przebudowa drogi wewnętrznej w m. Szczytniki dz. 743/16.

1. Podstawa opracowania.

- Kopia mapy ewidencyjnej;
- Pomiary
- Ustalenia z Inwestorem

Celem niniejszego opracowania jest określenie robót związanych z przebudową drogi wewnętrznej w m. Szczytniki dz. 743/16.

2. Stan istniejący.

Droga wewnętrzna przeznaczona do przebudowy znajduje się na działce Nr 743/16 obręb Szczytniki (została określona na mapie kolorem czerwonym). Droga przeznaczona do przebudowy posiada jezdnię o nawierzchni tłuczniowej. Stan nawierzchni zły, liczne ubytki, zaniżenia, brak spadków poprzecznych.

3. Stan projektowany.

Zaproponowano wykonanie następujących robót:

poszerzenie:

- kruszywo kamienne 31.5 – 63 mm, gr. 15 cm;
- kruszywo kamienne 0 – 31.5 mm, gr. 10 cm;

nawierzchnia:

- warstwa wyrównawcza AC11W z betonu asfaltowego 50kg/m²;
- warstwa ścieralna AC11S z betonu asfaltowego gr. 4cm;

pobocza utwardzone kruszywem 0 – 31.5 mm, gr. 6 cm;

4 Uwagi.

- Całość robót należy wykonać zgodnie z obowiązującymi przepisami branżowymi i B.H.P.
- Wszystkie użyte materiały powinny posiadać certyfikaty i aprobaty techniczne.
- Roboty ziemne w bezpośredniej bliskości istniejącego uzbrojenia wykonać ręcznie, pod nadzorem właściciela sieci.
- Całość robót będzie wykonywana w granicach pasa drogowego.
- Na czas robót droga zostanie wyłączona z ruchu.
- Droga jest drogą wewnętrzną.

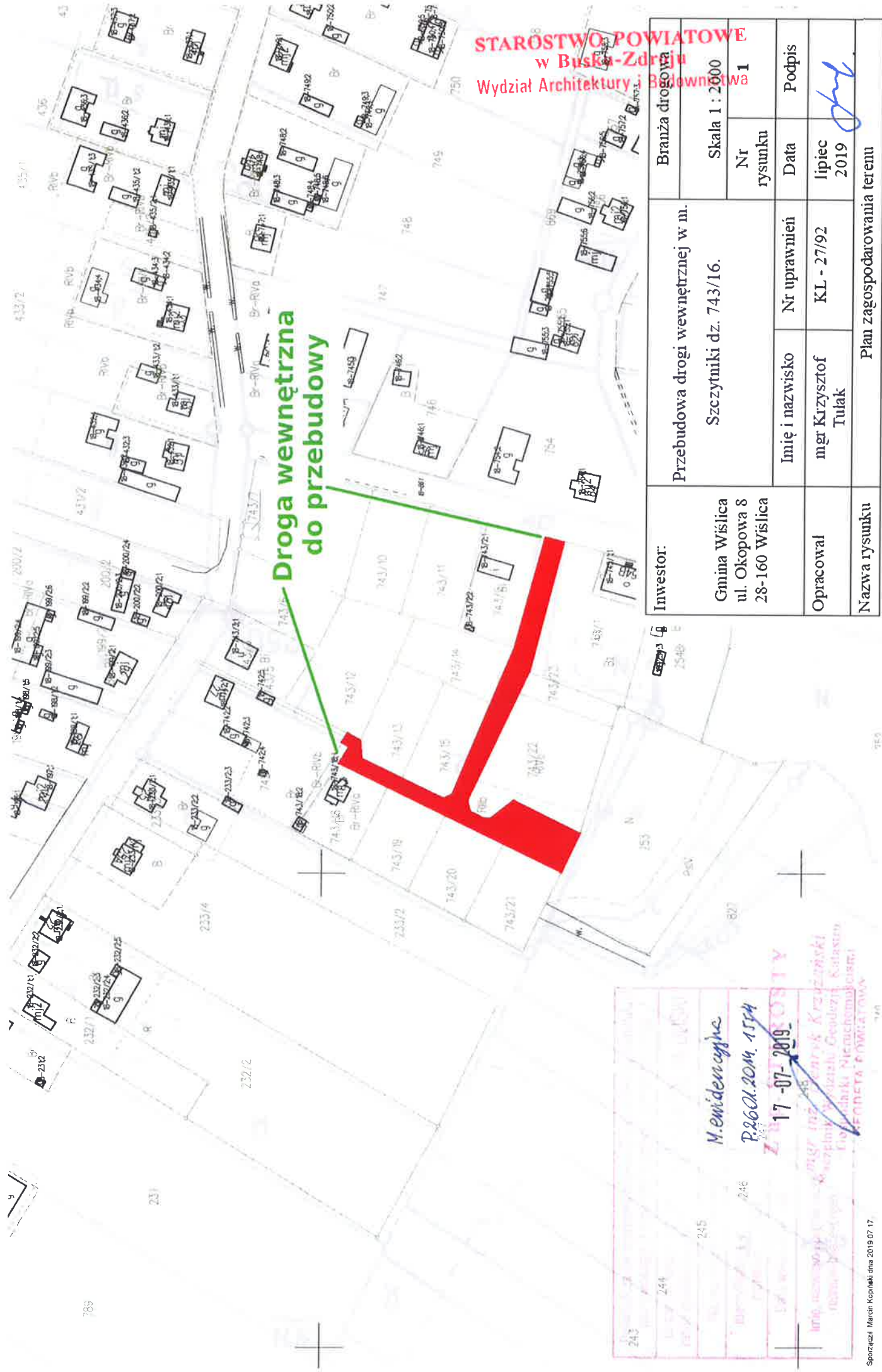
Opracował:

KRZYSZTOF TUŁAK
Kąty Nowe 25, 28-130 Stopnica
tel. 041 377 91 55
opr. nr KL-27/97

CZEŚĆ
RYSUNKOWA

powiat buski
gmina: Wiślica
obręb: Szczytniki

Skala 1:2000



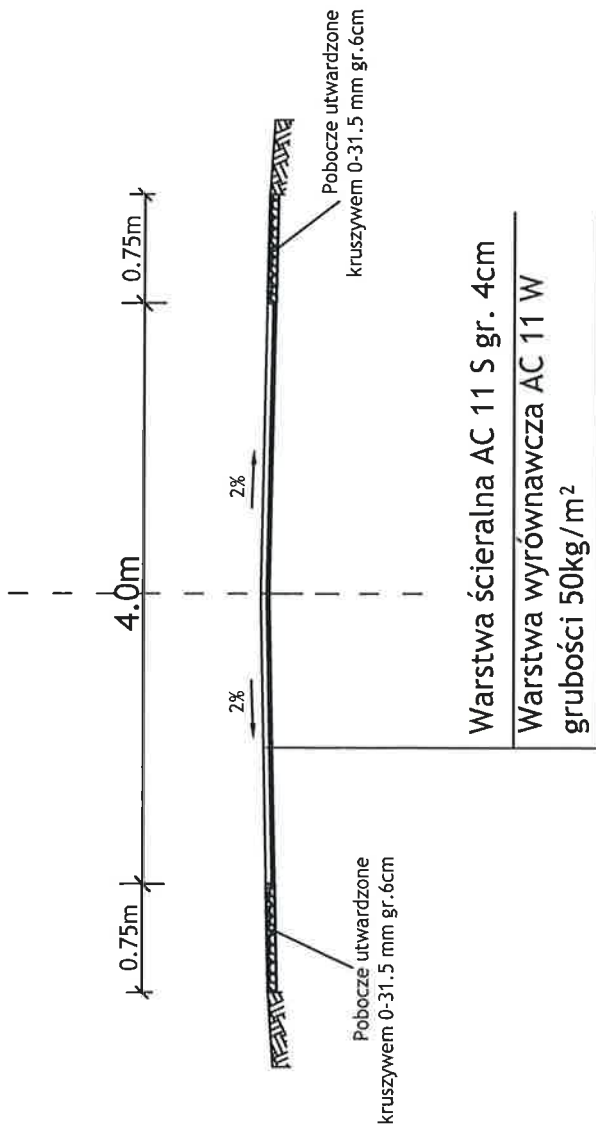
STAROSTWO POWIATOWE
w Busku-Zdrój
Wydział Architektury i Budownictwa

Inwestor: Gmina Wiślica ul. Okopowa 8 28-160 Wiślica	Przebudowa drogi wewnętrznej w m. Szczytniki dz. 743/16.	Branża drogowa	
		Skala 1 : 2000	Nr rysunku 1
Opracował Nazwa rysunku	Imię i nazwisko mgr Krzysztof Tulak	Nr uprawnień KL - 27/92	Data lipiec 2019
			Podpis
Plan zagospodarowania terenu			

M.ewidencyjne
P260A.20M.1574
17-07-2019
ZBIORCZOŚĆ
mgr inż. Andrzej Krzemiński
Geodeta i Katastrator
Lubuski Niemiecki
KONSTRUKTOR

PRZEKRÓJ NORMALNO-KONSTRUKCYJNY

działka Nr. 743/16



Inwestor: Gmina Wiślica ul. Okopowa 8 28-160 Wiślica	Przebudowa drogi wewnętrznej w m. Szczytniki dz. 743/16.		Branża drogowa	
	Imię i nazwisko	Nr uprawnień	Nr rysunku	Skala 1 : 50
Opracował	mgr Krzysztof Tulak	KL - 27/92	2	Data
Nazwa rysunku	Przekrój normalno - konstrukcyjny			
				lipiec 2019
				Podpis

PRZEDMIAR
ROBÓT

KARTA TYTUŁOWA

1. Nazwa nadana zamówieniu przez zamawiającego:

Przebudowa drogi wewnętrznej w m. Szczytniki dz. 743/16.

2. Nazwa i kody: 45 000 000 – 7 Roboty budowlane

a) grup robót - 45 200 000 – 9

b) klas robót - 45 230 000 – 8

c) kategorii robót – 45 233 000 – 9

3. Adres obiektu budowlanego:

Działka nr 743/16; obręb Szczytniki

Jednostka ewidencyjna – Wiślica

4. Nazwa i adres zamawiającego:

Gmina Wiślica, ul. Okopowa 8, 28-160 Wiślica

5. Data opracowania:

Kwiecień 2019r.

Opracował:

RZYSZTOF TUŁAK
Kąty Nowe 25, 28-130 Stopnica
tel. 041 377 91 55
upr nr KL-27/92

PRZEDMIAR

Przebudowa drogi wewnętrznej w m. Szczytniki dz. 743/16.

Lp.	Nr spec. techn.	Opis i wyliczenia	j.m.	Poszcz	Razem
1		Podbudowa			
1 d.1	SST D-04.01.01	Koryta gł. 25 cm wykonywane w gruntach kat. II-IV użyciu koparki podsiębiernej o pojemności łyżki 0,25m ³ ziemia na uzupełnienie poboczy nadmiar ziemi z odwozem samochodami na odległość do 1 km	m2		
		529.500	m2	529.500	
				RAZEM	529.500
2 d.1	SST D-04.04.04	Podbudowa na poszerzeniach z kruszywa łamanego 31,5-63 mm warstwa dolna o grubości 15 cm po zagęszczeniu	m2		
		529.500	m2	529.500	
				RAZEM	529.500
3 d.1	SST D-04.04.04	Podbudowa z kruszywa łamanego 0-31,5 mm warstwa górna o grubości 10 cm po zagęszczeniu	m2		
		1312.500	m2	1312.500	
				RAZEM	1312.500
2		Nawierzchnia			
4 d.2	SST D-04.08.01d	Warstwa wyrównawcza AC 11 W z betonu asfaltowego o zmiennej grubości dla KR1, transport mieszanki samochodami samowładowczymi o ładowności 10 - 15 t	t		
		45.400	t	45.400	
				RAZEM	45.400
5d.2	SST D-05.03.05d	Warstwa ścieralna AC 11 S z betonu asfaltowego grubości 4 cm dla KR1, transport mieszanki samochodami samowładowczymi o ładowności 10 - 15 ton + rozjazdy	m2		
		908.000	m2	908.000	
				RAZEM	908.000
3		Pobocza			

Lp.	Nr spec. techn.	Opis i wyliczenia	j.m.	Poszcz	Razem
6 d.3	SST D-06.03.01	Utwardzenie poboczy kruszywem kamiennym 0-31,5 gr.6 cm z zagęszczeniem	m2		
		398.500	m2	398.500	
				RAZEM	398.500
4		Oświetlenie			
7 d.4	SST OU-00-00	Montaż opraw oświetleniowych wraz z podwieszeniem przewodu zasilającego (180mb)	szt		
		5	szt	5.000	
				RAZEM	5.000
5		Oznakowanie pionowe			
8 d.5	SST D-07.02.01	Ustawienie słupków pod znaki wraz z wykonaniem fundamentu, słupki z rur ocynkowanych o śr. 60 mm dł. 3,5m + znaki.	szt		
		2	szt	2.000	
				RAZEM	2.000