

DOKUMENTACJA PROJEKTOWA

1. Nazwa nadana zamówieniu przez zamawiającego:

Przebudowa drogi wewnętrznej w m. Górki dz. Nr 439. km 0+000 ÷ 0+260 dł.
260mb.

2. Adres obiektu budowlanego:

Działka Nr 439; obręb Górki

Jednostka ewidencyjna – Wiślica

3. Nazwa i kody: 45 000 000 – 7 Roboty budowlane

a) grup robót - 45 200 000 – 9

b) klas robót - 45 230 000 – 8

c) kategorii robót - 45 233 000 – 9

4. Nazwa i adres zamawiającego:

Gmina Wiślica; ul. Okopowa 8, 28-160 Wiślica

Opracował:


KRZYSZTOF TUŁAK
Kąty Nowe 25, 28-130 Stopnica
tel. 041 377 91 55
upr. nr KL-27/92

Lipiec 2019

SPIS TREŚCI

I. Dokumenty formalno – prawne.

- Klauzula – oświadczenie kompletności projektu dokumentacji technicznej;
- Uprawnienia budowlane;
- Zaświadczenia z Izby Inżynierów.

II. Część opisowa.

- Orientacja;
- Opis techniczny;

III. Część rysunkowa.

- Mapa geodezyjna;
- Plan zagospodarowania terenu;
- Przekrój normalno – konstrukcyjny;

Opracował:

KRZYSZTOF TUŁAK
Kąty Nowe 25, 28-130 Stopnica
tel. 041 377 91 55
upr. nr KI-27192



DOKUMENTY

FORMALNO-PRAWNE

Krzysztof Tułak
Kąty Nowe 25
28-130 Stopnica


Stopnica lipiec 2019


OŚWIADCZENIE

Oświadczam, że Dokumentacja Projektowa pod nazwą: „Przebudowa drogi wewnętrznej w m. Górki dz. Nr 439. km 0+000 ÷ 0+260 dł. 260mb.” została sporządzona zgodnie z obowiązującymi przepisami prawa, normami oraz zasadami wiedzy technicznej.

Jest kompletna z punktu widzenia celu, któremu ma służyć.

KRZYSZTOF TUŁAK
Kąty Nowe 25, 28-130 Stopnica
tel. 041 377 91 55
upr. nr KL-27/92





ŚWIĘTOKRZYSKA
OKRĘGOWA
IZBA
INŻYNIERÓW
BUDOWNICTWA

STAROSTWO POWIATOWE
w Busku-Zdroju
Wydział Architektury i Budownictwa
Kielce, dn. 13 grudzień 2018

Zaświadczenie

*Pan(i) **Tulak Krzysztof***

miejsce zamieszkania :

Kąty Nowe 25

28-130 Stopnica

jest członkiem Świętokrzyskiej Okręgowej Izby Inżynierów Budownictwa

*o numerze ewidencyjnym : **SWK/BD/0938/01***

i posiada wymagane ubezpieczenie od odpowiedzialności cywilnej.

*Niniejsze zaświadczenie jest ważne od dnia **01-01-2019** do **31-12-2019***

Z up. Przewodniczącego ŚOIIB

*mgr inż. **Wiesława Sobańska***
DYREKTOR BIURA

Urząd Miejski w Kielcach
Wzrost: 1,70 m
DZK.
Wzrost: 1,70 m
Wydział Gospodarki Przestrzennej
25-955 KIELCE

Nr ewid. Kl-27/92

Kielce, 1992 - 02 - 12

STWIERDZENIE PRZYGOTOWANIA ZAWODOWEGO

do pełnienia samodzielnych funkcji technicznych w budownictwie.

Na podstawie § 5 ust. 1 pkt 2 i ust. 2; § 7, § 13 ust. 1 pkt 3 lit. b rozporządzenia Ministra Gospodarki Terenowej i Ochrony Środowiska z dnia 20 lutego 1975 r. w sprawie samodzielnych funkcji technicznych w budownictwie /Dz.U.Nr 8, poz. 46 - z późniejszymi zmianami/ stwierdza się, że

PAN TUŁAK KRZYSZTOF
TECHNIK DROGOWY

urodzony 30 października 1955 r. w Stopnicy posiada przygotowanie zawodowe, upoważniające do wykonywania samodzielnej funkcji kierownika budowy i robót w specjalności konstrukcyjno-inżynierskiej w zakresie dróg

PAN TUŁAK KRZYSZTOF jest upoważniony do: kierowania, nadzorowania i kontrolowania budowy i robót, kierowania i kontrolowania wytwarzania konstrukcyjnych elementów budowlanych oraz oceniania i badania stanu technicznego w zakresie budowli dróg i nawierzchni lotniskowych oraz typowych mostów i przepustów - o powszechnie znanych rozwiązaniach konstrukcyjnych.

Otrzymuje:

Pan Krzysztof Tułak
zam. Kąty Nowe 52
28-130 Stopnica



mgr inż. Andrzej Felcman
I. cc. Dyrektora Urzędu
Gospodarki Miejskiej w Kielcach

wl

CZEŚĆ
OPISOWA

ORIENTACJA

Skala 1 : 50 000

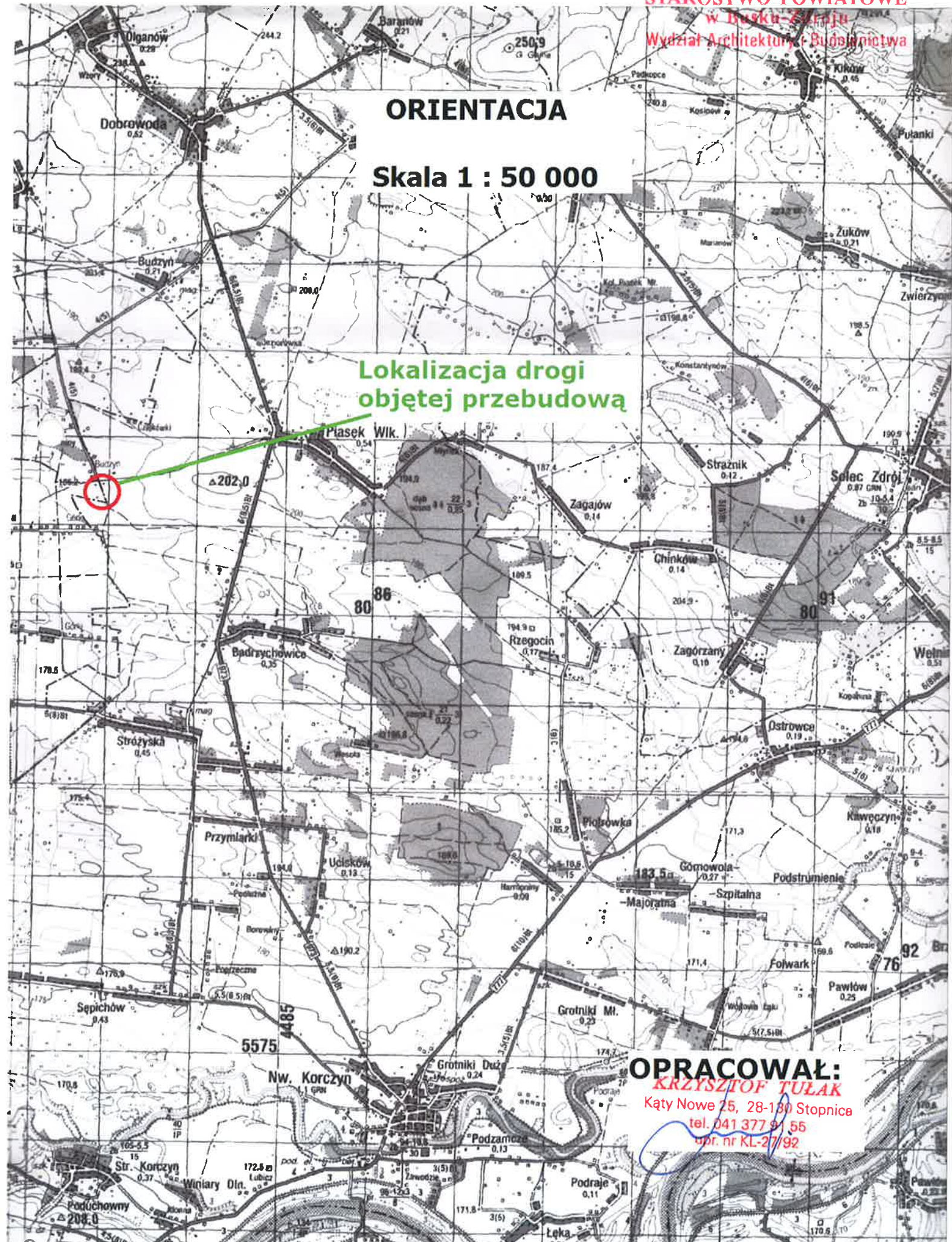
**Lokalizacja drogi
objętej przebudową**

OPRACOWAŁ:
KRZYSZTOF TUŁAK

Kąty Nowe 25, 28-130 Stopnica

tel. 041 377 91 55

opr. nr KL-27/92



OPIS TECHNICZNY

Przebudowa drogi wewnętrznej w m. Górki dz. Nr 439. km 0+000 ÷ 0+260 dł. 260mb.

1. Podstawa opracowania.

- Kopia mapy ewidencyjnej;
- Pomiar
- Ustalenia z Inwestorem

Celem niniejszego opracowania jest określenie robót związanych z przebudową drogi wewnętrznej w m. Górki dz. Nr. 439. km 0+000 ÷ 0+260 dł. 260mb.

2. Stan istniejący.

Początek w/w drogi wewnętrznej w km 0+000 zaznaczono na mapie. Od drogi gminnej Nr. 314030T Budzyń – Równiny. Koniec drogi objętej przebudową w km 0+260 zaznaczono na mapie.

Droga na dz. Nr 439 w m. Górki ma jezdnię o nawierzchni tłuczniowej z licznymi ubytkami, brak profilu poprzecznego.

3. Stan projektowany.

Zaproponowano wykonanie następujących robót:


- utwardzenie poboczy kruszywem kamiennym 0 – 31.5 mm, gr. 6 cm;
- warstwa wyrównawcza AC11W, 50kg/m²;
- warstwa ścieralna AC11S, gr. 4cm dla KR1;
- podbudowa z kruszywa łamanego 0 – 31.5 mm, gr. 10 cm;
- odmulenie istniejących rowów.

4 Uwagi.

- Całość robót należy wykonać zgodnie z obowiązującymi przepisami branżowymi i B.H.P.
- Wszystkie użyte materiały powinny posiadać certyfikaty i aprobaty techniczne.
- Roboty ziemne w bezpośredniej bliskości istniejącego uzbrojenia wykonać ręcznie, pod nadzorem właściciela sieci.
- Całość robót będzie wykonywana w granicach pasa drogowego.
- Na czas robót droga zostanie wyłączona z ruchu.
- Droga jest drogą wewnętrzną.

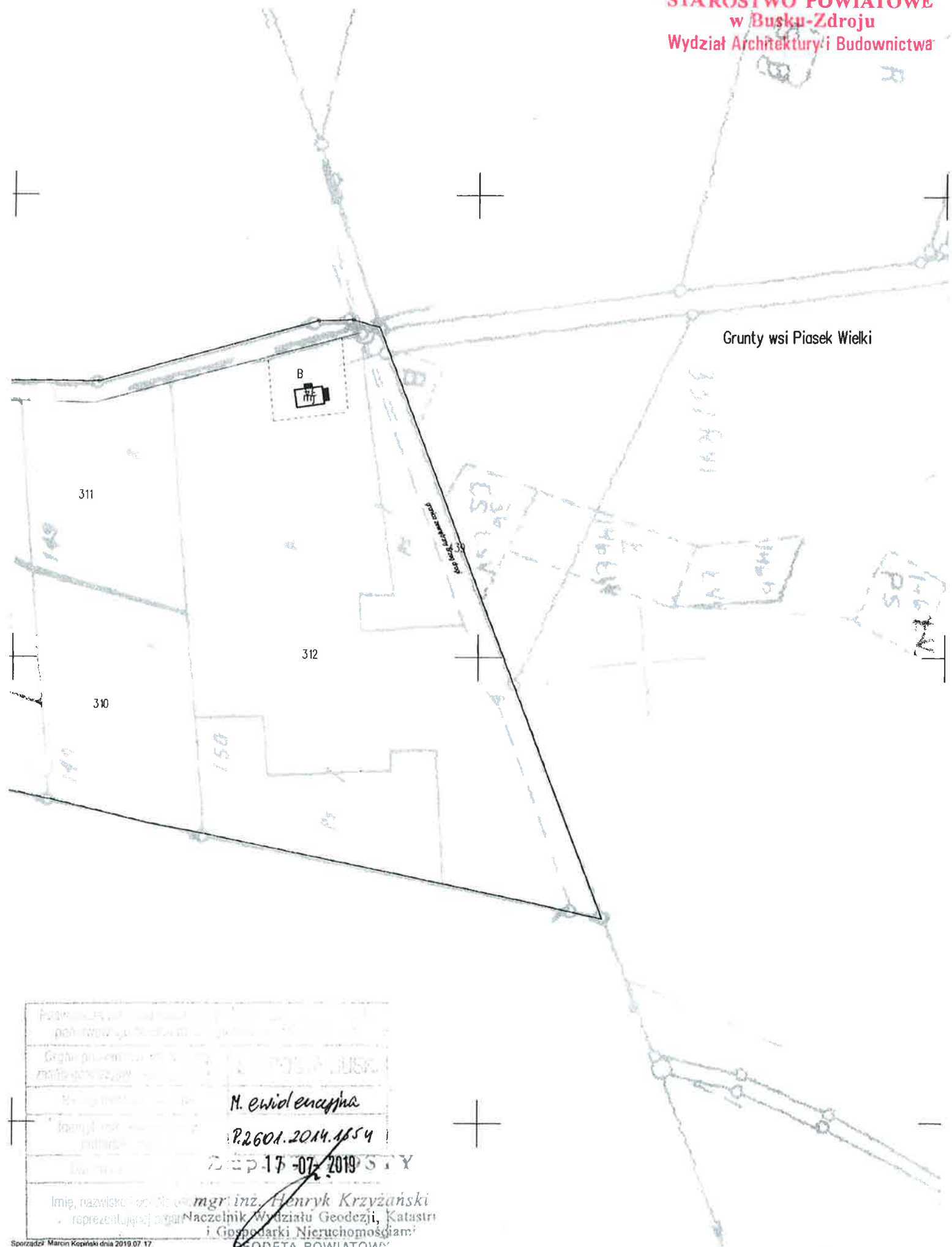
Opracował:

KRZYSZTOF TUŁAK
Kąty Nowe 25, 28-130 Stąpornice
tel. 041 377 91 55
upr. nr KL-27/92



CZEŚĆ
RYSUNKOWA

STAROSTWO POWIATOWE
w Busku-Zdroju
Wydział Architektury i Budownictwa



Grunty wsi Piasek Wielki

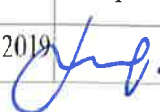
Powiat Buski	
Gmina Wiślica	
Miejscowość Piasek Wielki	
Imię i nazwisko	M. ewidencyjna
Identyfikator	P.2601.2014.1654
Data: 17-07-2019 S.T.Y	
Imię, nazwisko osoby mgr inż. Henryk Krzyżański	
reprezentującej organ Naczelnik Wydziału Geodezji, Katastru i Gospodarki Nieruchomościami	

STAROSTWO POWIATOWE
w Busku-Zdroju
Wydział Architektury i Budownictwa

**Początek przebudowy
km 0+000**

**Koniec przebudowy
km 0+260**

Grunty wsi Piasek Wielki

Inwestor:	Przebudowa drogi wewnętrznej w m. Górki dz. Nr 439. km 0+000 ÷ 0+260 dł. 260mb.		Branża drogowa Skala 1 : 2000	
Gmina Wiślica ul. Okopowa 8 28-160 Wiślica	Imię i nazwisko	Nr uprawnień	Nr rysunku Data	1 Podpis
Opracował	mgr Krzysztof Tułak	KL - 27/92	lipiec 2019	
Nazwa rysunku	Plan zagospodarowania terenu			

M. ewidencyjna

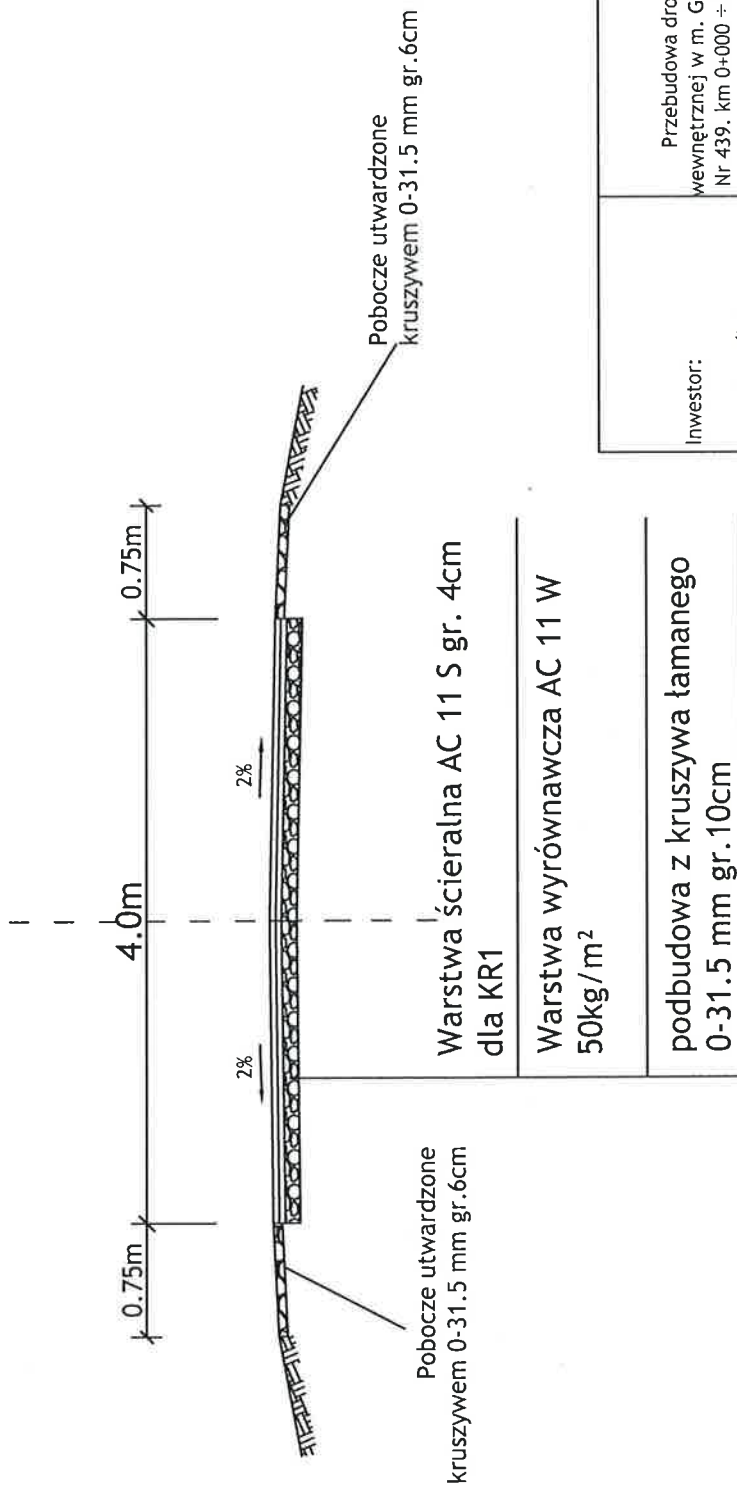
P.2601.2014.1854

lipiec 17-07-2019

mgr inż. Henryk Krzyżański
Wzrostnik Wydziału Geodezji, Katastru
i Gospodarki Nieruchomościami
GEODETA POWIATOWY

PRZEKRÓJ NORMALNO-KONSTRUKCYJNY

od km 0+000 do km 0+260



Inwestor: Gmina Wiślica ul. Okopowa 8 28-160 Wiślica	Przebudowa drogi wewnętrznej w m. Górki dz Nr 439, km 0+000 ÷ 0+260 długości 260mb.		Branża drogowa	
	Imię i nazwisko mgr Krzysztof Tułak	Nr uprawnień KL - 27/92	Data lipiec 2016	Podpis
Opracował	Przebieg normalno - konstrukcyjny		Nr rysunku 2	Skala 1 : 50
Nazwa rysunku				

PRZEDMIAR
ROBÓT

KARTA TYTUŁOWA

1. Nazwa nadana zamówieniu przez zamawiającego:

Przebudowa drogi wewnętrznej w m. Górki dz. Nr 439.

2. Nazwa i kody: 45 000 000 – 7 Roboty budowlane

- a) grup robót - 45 200 000 – 9
- b) klas robót - 45 230 000 – 8
- c) kategorii robót – 45 233 000 – 9

3. Adres obiektu budowlanego:

Działki nr 439; obręb Górki
Jednostka ewidencyjna – Wiślica

4. Nazwa i adres zamawiającego:

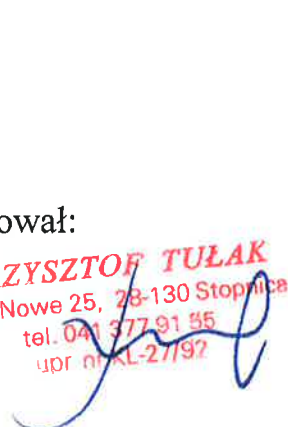
Gmina Wiślica, ul. Okopowa 8, 28-160 Wiślica

5. Data opracowania:

Kwiecień 2019r.

Opracował:

KRZYSZTOF TUŁAK
Kąty Nowe 25, 28-130 Stopnica
tel. 041 377 91 55
upr. nr KL-27/92



PRZEDMIAR

Przebudowa drogi wewnętrznej w m. Górki dz. Nr 439.

Lp.	Nr spec. techn.	Opis i wyliczenia	j.m.	Poszcz	Razem
1		Podbudowa			
1 d.1	SST D-04.08.03	Mechaniczne wyrównanie istniejącej nawierzchni równiarką	m2		
		1430.000	m2	1430.000	
				RAZEM	1430.000
2 d.1	SST D-04.04.04	Podbudowa z kruszywa łamanego 0-31,5 mm warstwa górna o grubości 10 cm po zagęszczeniu	m2		
		1430.000	m2	1430.000	
				RAZEM	1430.000
2		Nawierzchnia			
3 d.2	SST D-04.08.01d	Warstwa wyrównawcza AC 11 W z betonu asfaltowego o zmiennej grubości dla KR1, transport mieszanki samochodami samowyładowczymi o ładowności 10 - 15 t	t		
		52.000	t	52.000	
				RAZEM	52.000
4 d.2	SST D-05.03.05d	Warstwa ścieralna AC 11 S z betonu asfaltowego grubości 4 cm dla KR1, transport mieszanki samochodami samowyładowczymi o ładowności 10 - 15 ton + rozjazdy	m2		
		1040.000	m2	1040.000	
				RAZEM	1040.000
3		Pobocza			
5 d.3	SST D-06.03.01	Utwardzenie poboczy kruszywem kamiennym 0-31,5 gr.6 cm z zagęszczeniem	m2		
		390.000	m2	390.000	
				RAZEM	390.000
6 d.3	SST D-06.04.01	Odmulenie istniejących rowów wraz z ukształtowaniem skarp 1:1 przy użyciu koparki podsiębiernej w gruncie III kategorii, ziemia z	m3		

Lp.	Nr spec. techn.	Opis i wyliczenia	j.m.	Poszcz	Razem
		nadmiaru z odwozem do 5 km (obsianie skarp)			
		520.000	m3	520.000	
				RAZEM	520.000
4		Oznakowanie pionowe			
7 d.4	SST D-07.02.01	Ustawienie słupków pod znaki wraz z wykonaniem fundamentu, słupki z rur ocynkowanych o śr. 60 mm dł. 3,5m + znaki.	szt		
		1	szt	1.000	
				RAZEM	1.000