



40-095 KATOWICE , ul. Stawowa 3/7, tel./fax 032 / 258-72-71

<p>INWESTOR: Urząd Gminy Wiślica, ul. Okopowa 8 28-160 Wiślica.</p>	<p>NR ARCHIWALNY: 5/10-C20/3</p>
<p>INWESTYCJA I ADRES : Wiślica, teren Szkoły Podstawowej</p>	<p>FAZA: Wykonawcza BRANŻA: Architektura</p>
<p>TYTUŁ OPRACOWANIA:</p> <p>Projekt wykonawczy: "Budowa centrum edukacyjno-dydaktyczno-rekreacyjno-sportowego w Wiślicy – hala sportowa, gimnazjum, remont Szkoły Podstawowej przy wykorzystaniu istniejącej infrastruktury sportowo-rekreacyjnej" na potrzeby Gminy Wiślica w zakresie zmian projektu bieżni 60m. Działka nr 531/9. <u>ARCHITEKTURA</u></p>	
<p>OPRACOWAŁ:</p> <p>mgr inż. arch. Jacek Mazurkiewicz – upr. nr 516/77</p> <p>mgr inż. arch. Krzysztof Pawełczyk</p> <p><i>J. Pawełczyk</i></p> <p>mgr inż. Jacek Mazurkiewicz ARCHITEKT Uprawnienia budowlane do projektowania bez ograniczeń w specjalności architektonicznej Nr ewid. 516/77 do kierowania robotami budowlanymi bez ograniczeń w specjalności architektonicznej Nr ewid. 1292/94</p> <p>BIURO PROJEKTÓW ARCHITEKTONICZNYCH I USŁUG INWESTORSKICH "COMTAREX" arch. Jacek Mazurkiewicz 40-095 Katowice, ul. Stawowa 3/7, tel./fax 32 258 72 71 40-282 Katowice, ul. Sikorskiego 42/47, tel. 32 258 72 71 Katowice, lipiec 2018r.</p>	

ZAWARTOŚĆ OPRACOWANIA:

1. Strona tytułowa.
2. Zawartość opracowania.
3. Część ogólna.
 - Opis techniczny.
 - Podstawa opracowania.
 - Cel i zakres opracowania.

4. Część graficzna.

ARCHITEKTURA:

Rys.1 Zagospodarowanie terenu.

skala 1:500

Rys.2 Bieżnia 3-torowa do biegu na 60m.

skala 1:100, 1:10

OPIS TECHNICZNY

do projektu aktualizacji projektu bieżni prostej 60m w ramach zadania "Budowa centrum edukacyjno-dydaktyczno-rekreacyjno-sportowego w Wiślicy – hala sportowa, gimnazjum, remont Szkoły Podstawowej przy wykorzystaniu istniejącej infrastruktury sportowo-rekreacyjnej" na potrzeby Gminy Wiślica.

Działka nr 531/9.

DOKUMENTACJA WYKONAWCZA

Inwestor: Urząd Gminy Wiślica,
ul. Okopowa 8
28-160 Wiślica

I. CZĘŚĆ OGÓLNA.

1. Podstawa opracowania.

- Umowa Nr RS 215.03.2018 z 28.06.2018 roku.
- Ustalenia z Inwestorem.
- Projekt Budowlany z 2010 roku zatwierdzony Decyzją Nr 560/20 z dnia 13.12.2010 wydaną przez Starostwo Powiatowe w Busku-Zdroju.
- Projekt zagospodarowania terenu wykonany w ramach w/w Projektu Budowlanego.
- Projekt wykonawczy bieżni 4-torowej do biegu na 60m wykonany w ramach dokumentacji z 2010 roku.
- Projekt aktualizacji boiska wielofunkcyjnego o nawierzchni z tworzywa sztucznego oraz placu zabaw – z kwietnia 2013 roku.

2. Cel i zakres opracowania.

Celem niniejszego opracowania była aktualizacja dokumentacji projektowanej bieżni prostej do biegu na 60m z bieżni 4-torowej ze zmianą na bieżnię 3-torową.

Konieczność zmiany bieżni w tym zakresie spowodowany jest wcześniejszą zmianą trasy przyłącza wodociągowego PE Ø100, który przeprowadzony został po stronie północnej boiska w śladzie projektowanego toru Nr 1 bieżni prostej do biegu na 60m (zamiast jak projektowano pierwotnie po stronie południowej boiska).

Inwestor wnioskował również o zmianę technologii wykonania bieżni.

- pierwotna (dokumentacja z 2010 roku) warstwy wierzchnie bieżni ułożone miały być na 7cm warstwie asfaltobetonu na 20cm warstwach kruszywa. Inwestor kierując się

względnymi ekonomicznymi proponuję zmianę, polegającą na zastosowanej jako podbudowy warstw wodoprzepuszczalnych z zastosowaniem ET 4cm na 10cm warstwie odsączającej z zagęszczonego warstwami piasku. Jest to istotne odchudzenie podbudowy.

Dopuszczamy takie rozwiązanie, pod warunkiem zagęszczenia gruntu po korytowaniu do wskaźnika zagęszczenia I_s min. 0,96 (96%). Pozostałe parametry bieżni: lokalizacja, długość, szerokość torów, oznakowania pozostają bez zmian (oczywiście dla bieżni 3-torowej).

Opracowanie objęło swym zakresem opracowanie przedmiarów robót oraz kosztorysu inwestorskiego oraz specyfikacji technicznej wykonania i odbioru robót (Stwor) do tej dokumentacji.

Zakres ten pozwoli na wyłonienie Wykonawcy robót oraz ich zrealizowanie.


Proponowane zmiany w projekcie bieżni prostej do biegu na 60m w świetle zapisów Art. 30a Prawa Budowlanego nie stanowią istotnego odstępienia od zatwierdzonego. Decyzja Nr 560/20 z dnia 13.12.2010 roku Projektu Budowlanego, w związku z czym w tym przypadku potrzeba uzyskania od organu administracji architektoniczno-budowlanej stosownej decyzji nie występuje.

Również zrealizowane w trybie Art. 29a przyłącze wody które spowodowało konieczność zwężenia bieżni takiej decyzji nie wymagało.

Wszelkie kwestie techniczne związane z projektem bieżni prostej do biegu na 60m przedstawione są w części graficznej projektu.

Opracował:

mgr inż. arch. Jacek Mazurkiewicz





KONIEC DRUGI
WENIĘTRZNEJ HM 0,2+56,40

678 starorzecze rzeki Nida













PROJEKT ZAGOSPODAROWANIE TERENU

skala 1:500

OPISY:

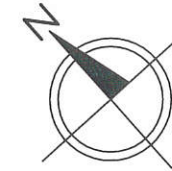
- 01 - Projektowana bieżnia 3 torowa do biegu na 60m o nawierzchni poliuretanowej (natrysk) w kolorze ceglasmym. Linie malowane na kolor biały szer. 5,0cm.
- 02 - Skocznia do skoku w dal z piaskownicą - nie będąca tematem opracowania
- 03 - Miejsce wjazdu z bramą dwuskrzydłową w ogrodzeniu zewnętrznym terenu. Miejsce o nawierzchni z kostki betonowej - nie będące tematem opracowania.

OZNACZENIA:

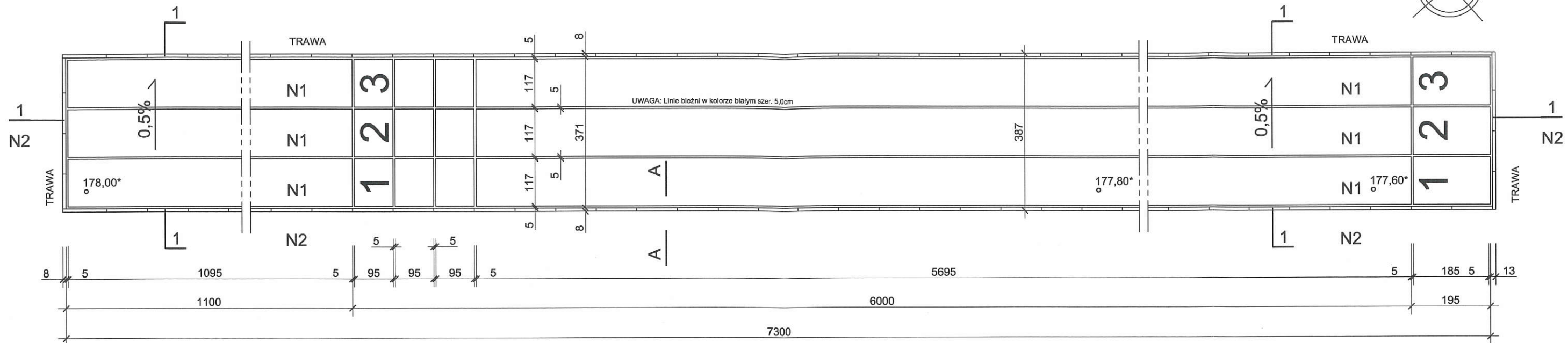
-  - granica działki Inwestora
-  - GRANICA OPRACOWANIA
-  - projektowane rzędne wysokości terenu
-  - stan wysokościowy projektowanej bieżni powinna pokrywać się z płaszczyzną istniejącego ciągu pieszego biegnącego wzdłuż dłuższej krawędzi istniejącego boiska sportowego wielofunkcyjnego
-  - furtki wejściowe i bramy wjazdowe w ogrodzeniu
-  - drzewa do usunięcia
-  - elementy infrastruktury do likwidacji
-  - ogrodzenie terenu
-  - skarpy terenu
-  - trawnik
-  - kostka betonowa 10x20x8cm w kolorze szarym.
-  - istniejące zasilanie wody p.poż Ø100 biegnące w strefie pomiędzy projektowaną bieżnią a istniejącym chodnikiem

<p>Biuro Projektów Arch. i Usług Inwestorskich "COMTAREX" 40-095 KATOWICE ul. Stawowa 3/7 tel./fax (32) 258 72 71 NIP 954-118-08-11</p>			
INWESTOR:	Urząd Gminy Wiślica ul. Okopowa 8, 28-160 Wiślica.	NR ARCH.	5/10-C20/3
ADRES:	Wiślica, teren Szkoły Podstawowej.	FAZA:	Projekt wykonawczy
TYTUŁ OPRACOWANIA:	<p>Projekt wykonawczy: "Budowa centrum edukacyjno-dydaktyczno-rekreacyjno-sportowego w Wiślicy - Hala sportowa, gimnazjum, remont Szkoły Podstawowej przy wykorzystaniu istniejącej infrastruktury sportowo-rekreacyjnej" na potrzeby Gminy Wiślica w zakresie zmian projektu bieżni 60m. Działka nr 531/9</p>	BRANŻA:	architektura
		DATA:	lipiec 2018
TYTUŁ:			

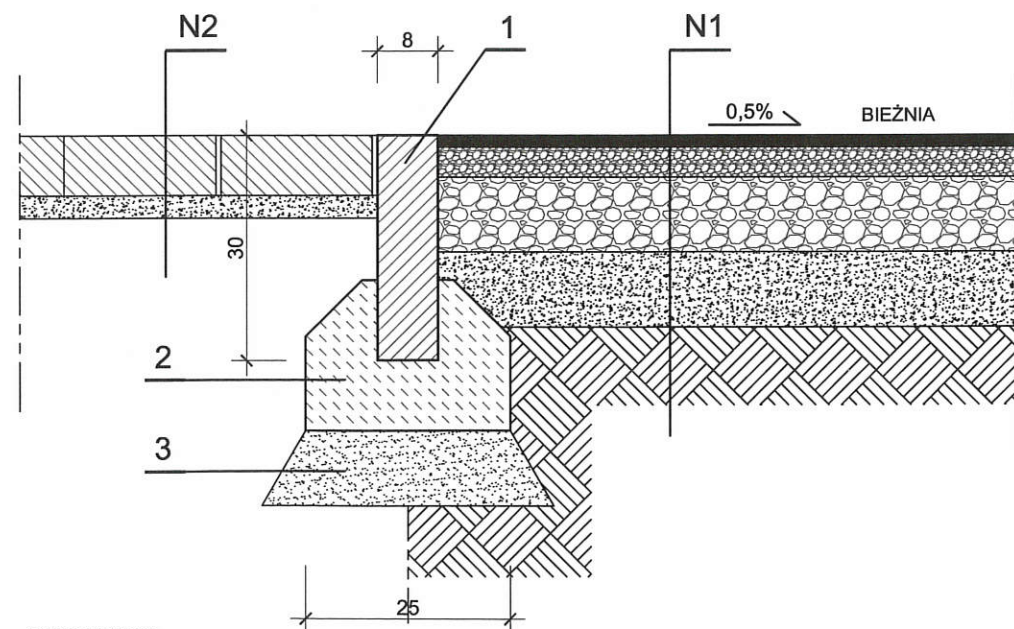
BIEŻNIA 3-TOROWA DO BIEGU NA 60METRÓW



RZUT PODSTAWOWY - skala 1:100



PRZEKRÓJ A-A - skala 1:10



OZNACZENIA:

1. Obrzeże betonowe 8x30x100cm w kolorze szarym.
2. Ława betonowa.
3. Zagęszczona podsypka piaskowa gr. 10cm.

UWAGA:

Wszystkie elementy na rysunku są zymiarowane w cm.

178,00* - stan wysokościowy projektowanej bieżni powinna pokrywać się z płaszczyzną istniejącego ciągu pieszego biegnącego wzdłuż dłuższej krawędzi istniejącego boiska sportowego wielofunkcyjnego

N1

- Nawierzchnia poliuretanowa (natrysk) w kolorze ceglastym. Po całkowitym związaniu malowane są linie w kolorze białym metodą natryskową - gr. 1,3cm
- Warstwa gruntująca.
- Warstwa z mieszanki mineralno-bitumicznej asfaltowej lub z ET - gr. 4,0cm.
- Warstwa nośna stabilizowana mechanicznie z kruszywa naturalnego - gr. 10,0cm.
- Warstwa odsączająca z piasku zagęszczonego warstwami - gr. 10,0cm.
- Grunt rodzimy po ustabilizowaniu i zagęszczeniu do wskaźnika $I_s=0,96$.

UWAGA: W/w dane do przekroju zostały zastosowane z przykładowego projektu dostarczonego przez Inwestora.

N2

- Istniejąca nawierzchnia z kostki betonowej na odpowiedniej budowie.

Biuro Projektów Arch. i Usług Inwestorskich "COMTAREX" 40-095 KATOWICE ul. Stawowa 3/7 tel./fax (32) 258 72 71 NIP 954-118-08-11			
INWESTOR:	Urząd Gminy Wiślica ul. Okopowa 8, 28-160 Wiślica.	NR ARCH.	5/10-C20/3
ADRES:	Wiślica, teren Szkoły Podstawowej.	FAZA:	Projekt wykonawczy
TYTUŁ OPRACOWANIA:	Projekt wykonawczy: "Budowa centrum edukacyjno-dydaktyczno-rekreacyjno-sportowego w Wiślicy - Hala sportowa, gimnazjum, remont Szkoły Podstawowej przy wykorzystaniu istniejącej infrastruktury sportowo-rekreacyjnej" na potrzeby Gminy Wiślica w zakresie zmian projektu bieżni 60m. Działka nr 531/9	BRANŻA:	architektura
TYTUŁ RYSUNKU:	BIEŻNIA 3-TOROWA DO BIEGU NA 60M		
OPRACOWAŁ:	mgr inż. arch. Jacek Mazurkiewicz upr. 516/77	DATA:	lipiec 2018
	mgr inż. arch. Krzysztof Pawełczyk arch. prow. temat <i>K. Pawełczyk</i>	SKALA:	1:100, 1:10
		NR RYS.	2